

Сведения о характеристиках объекта недвижимости

На основании запроса от 18.09.2025, поступившего на рассмотрение 18.09.2025, сообщаем, что согласно записям Единого государственного реестра недвижимости:


Раздел 1 Лист 1

Земельный участок			
вид объекта недвижимости			

Лист № 1 раздела 1	Всего листов раздела 1: 3	Всего разделов: 8	Всего листов выписки: 22
--------------------	---------------------------	-------------------	--------------------------


18.09.2025г. № КУВИ-001/2025-176976283	
Кадастровый номер:	76:15:011823:222
Номер кадастрового квартала:	76:15:011823
Дата присвоения кадастрового номера:	18.05.2021

Ранее присвоенный государственный учетный номер:	данные отсутствуют
Адрес:	Ярославская область, Тутаевский р-н, с/о Родионовский, д Малахово
Площадь:	183427 +/- 150
Кадастровая стоимость, руб.:	36786284.85
Кадастровые номера расположенных в пределах земельного участка объектов недвижимости:	76:15:011801:222, 76:15:011801:220, 76:15:011801:225, 76:15:011801:245, 76:15:011801:227, 76:15:011801:235, 76:15:011801:226, 76:15:011823:223
Кадастровые номера объектов недвижимости, из которых образован объект недвижимости:	76:15:011823:6; 76:15:011823:7
Кадастровые номера образованных объектов недвижимости:	данные отсутствуют
Категория земель:	Земли населенных пунктов
Виды разрешенного использования:	для образовательного учреждения
Сведения о кадастровом инженере:	Какоулин Алексей Михайлович, СНИЛС 021-737-364 32, договор на выполнение кадастровых работ от 19.04.2021 № 40-з, дата завершения кадастровых работ: 29.04.2021
Сведения о лесах, водных объектах и об иных природных объектах, расположенных в пределах земельного участка:	данные отсутствуют
Сведения о том, что земельный участок полностью расположен в границах зоны с особыми условиями использования территории, территории объекта культурного наследия, публичного сервитута:	данные отсутствуют
Сведения о том, что земельный участок расположен в границах особой экономической зоны, территории опережающего развития, зоны территориального развития в Российской Федерации, игорной зоны:	данные отсутствуют

полное наименование должности		ДОКУМЕНТ ПОДПИСАН	инициалы, фамилия
		ЭЛЕКТРОННОЙ ПОДПИСЬЮ	
	Сертификат: 009F0BDC181A023B64597F1E2579BEFB50		
	Владелец: ФЕДЕРАЛЬНАЯ СЛУЖБА ГОСУДАРСТВЕННОЙ		
	РЕГИСТРАЦИИ, КАДАСТРА И КАРТОГРАФИИ		
	Действителен с 02.08.2024 по 26.10.2025		


Земельный участок			
вид объекта недвижимости			
Лист № 2 раздела 1	Всего листов раздела 1: 3	Всего разделов: 8	Всего листов выписки: 22
18.09.2025г. № КУВИ-001/2025-176976283			
Кадастровый номер:		76:15:011823:222	

Сведения о том, что земельный участок расположен в границах особо охраняемой природной территории, Байкальской природной территории и ее экологических зон, лесопарковом зеленом поясе, охотничьего угодья, лесничества:	данные отсутствуют
Сведения о расположении земельного участка и (или) расположенного на нем объекта недвижимости в границах территории, в отношении которой принято решение о резервировании земель для государственных или муниципальных нужд:	данные отсутствуют
Сведения о результатах проведения государственного земельного надзора:	данные отсутствуют
Сведения о расположении земельного участка в границах территории, в отношении которой утвержден проект межевания территории:	данные отсутствуют
Условный номер земельного участка:	данные отсутствуют
Сведения о принятии акта и (или) заключении договора, предусматривающих предоставление в соответствии с земельным законодательством исполнительным органом государственной власти или органом местного самоуправления, находящегося в государственной или муниципальной собственности земельного участка для строительства наемного дома социального использования или наемного дома коммерческого использования:	данные отсутствуют
Сведения о том, что земельный участок или земельные участки образованы на основании решения об изъятии земельного участка и (или) расположенного на нем объекта недвижимости для государственных или муниципальных нужд:	данные отсутствуют
Сведения о том, что земельный участок образован из земель или земельного участка, государственная собственность на которые не разграничена:	данные отсутствуют
Сведения о наличии земельного спора о местоположении границ земельных участков:	данные отсутствуют
Статус записи об объекте недвижимости:	Сведения об объекте недвижимости имеют статус "актуальные"
Особые отметки:	Сведения об ограничениях права на объект недвижимости, обременениях данного объекта, не зарегистрированных в реестре прав, ограничений прав и обременений недвижимого имущества: вид

полное наименование должности	 ДОКУМЕНТ ПОДПИСАН ЭЛЕКТРОННОЙ ПОДПИСЬЮ Сертификат: 009F0BDC181A023B64597F1E2579BEFB50 Владелец: ФЕДЕРАЛЬНАЯ СЛУЖБА ГОСУДАРСТВЕННОЙ РЕГИСТРАЦИИ, КАДАСТРА И КАРТОГРАФИИ Действителен с 02.08.2024 по 26.10.2025	инициалы, фамилия

Земельный участок			
вид объекта недвижимости			
Лист № 3 раздела 1	Всего листов раздела 1: 3	Всего разделов: 8	Всего листов выписки: 22
18.09.2025г. № КУВИ-001/2025-176976283			
Кадастровый номер:		76:15:011823:222	
		ограничения (обременения): ограничения прав на земельный участок, предусмотренные статьей 56 Земельного кодекса Российской Федерации; срок действия: с 18.05.2021; реквизиты документа-основания: постановление Правительства Российской Федерации от 24.02.2009 № 160 выдан: Правительство РФ; постановление Правительства Российской Федерации от 26.08.2013 № 736 выдан: Правительство РФ; договор субподряда на оказание услуг по проведению кадастрового учета объектов недвижимости и территориальному землеустройству от 14.01.2014 № 67-14/13Я выдан: ООО "Рынок земли" и ООО "Центр кадастровых услуг"; кадастровый план территории от 15.08.2014 № 7600/301/2014-194269 выдан: ФФГБУ "ФКП Росреестра" по Ярославской области; постановление Правительства Российской Федерации от 24.02.2009 № 160 выдан: Правительство РФ; карта (план) объекта землеустройства от 28.08.2014 № б/н выдан: Общество с ограниченной ответственностью "Центр кадастровых услуг".	
Получатель выписки:		Ермолова Елена Владимировна, действующий(ая) на основании документа "О возложении обязанностей на Ермолову Е.В." Министерство имущественных отношений Ярославской области	

полное наименование должности		инициалы, фамилия	




ДОКУМЕНТ ПОДПИСАН
ЭЛЕКТРОННОЙ ПОДПИСЬЮ

Сертификат: 009F0BDC181A023B64597F1E2579BEFB50
Владелец: ФЕДЕРАЛЬНАЯ СЛУЖБА ГОСУДАРСТВЕННОЙ
РЕГИСТРАЦИИ, КАДАСТРА И КАРТОГРАФИИ
Действителен с 02.08.2024 по 26.10.2025

Сведения о зарегистрированных правах

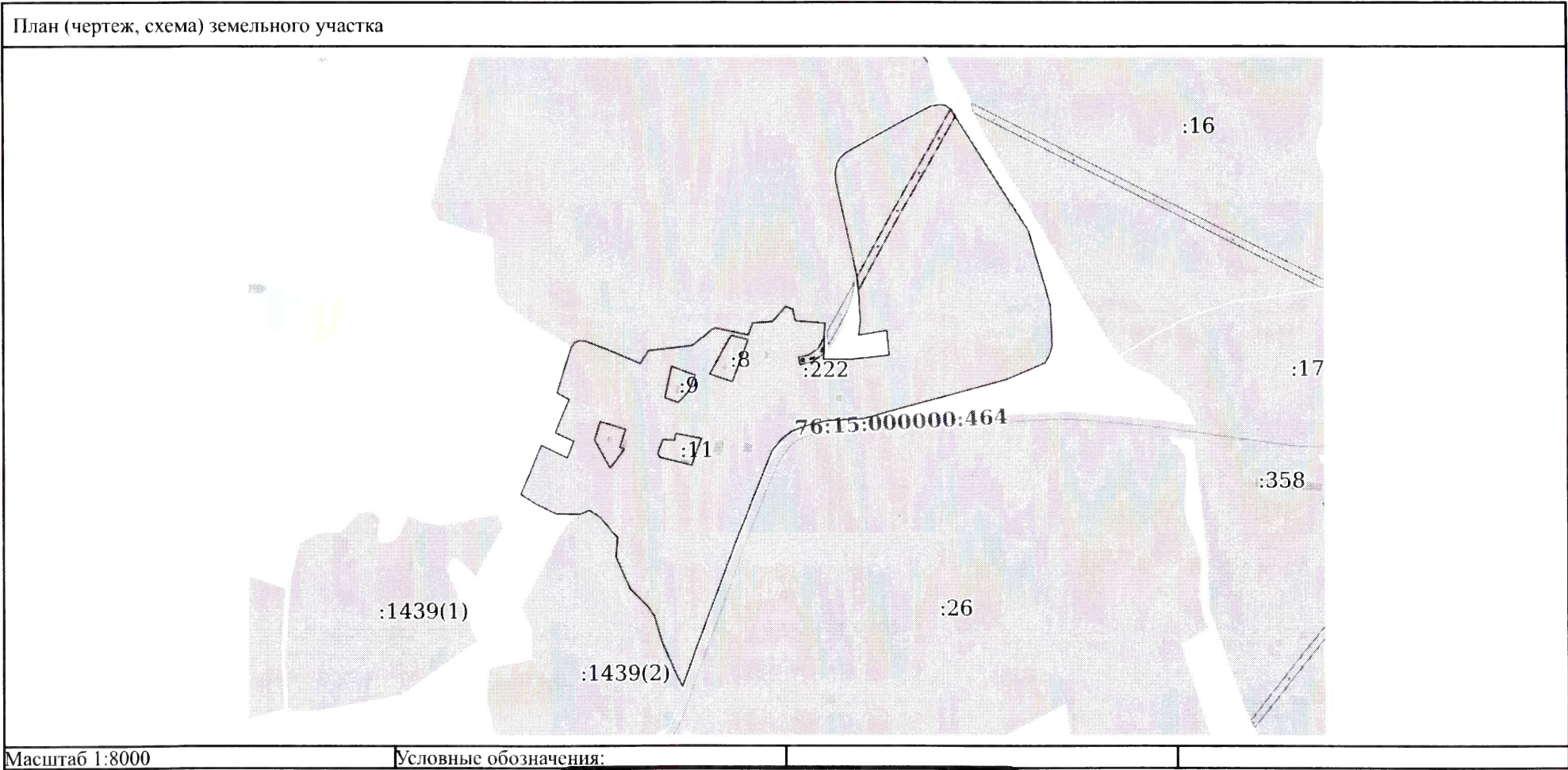
Земельный участок			
вид объекта недвижимости			
Лист № 1 раздела 2		Всего листов раздела 2: 2	Всего разделов: 8
Всего листов выписки: 22			
18.09.2025г. № КУВИ-001/2025-176976283			
Кадастровый номер:		76:15:011823:222	
1	Правообладатель (правообладатели):	1.1	Ярославская область
	Сведения о возможности предоставления третьим лицам персональных данных физического лица:	1.1.1	данные отсутствуют
2	Вид, номер, дата и время государственной регистрации права:	2.1	Собственность 76:15:011823:222-76/056/2025-3 15.07.2025 11:01:53
3	Сведения об осуществлении государственной регистрации сделки, права без необходимого в силу закона согласия третьего лица, органа:	3.1	данные отсутствуют
4	Ограничение прав и обременение объекта недвижимости:	не зарегистрировано	
5	Договоры участия в долевом строительстве:	не зарегистрировано	
6	Заявленные в судебном порядке права требования:	данные отсутствуют	
7	Сведения о возможности предоставления третьим лицам персональных данных физического лица	данные отсутствуют	
8	Сведения о возражении в отношении зарегистрированного права:	данные отсутствуют	
9	Сведения о наличии решения об изъятии объекта недвижимости для государственных и муниципальных нужд:	данные отсутствуют	
10	Сведения о невозможности государственной регистрации без личного участия правообладателя или его законного представителя:	данные отсутствуют	
11	Правопритязания и сведения о наличии поступивших, но не рассмотренных заявлений о проведении государственной регистрации права (перехода, прекращения права), ограничения права или обременения объекта недвижимости, сделки в отношении объекта недвижимости:	отсутствуют	


Земельный участок			
вид объекта недвижимости			
Лист № 2 раздела 2	Всего листов раздела 2: 2	Всего разделов: 8	Всего листов выписки: 22
18.09.2025г. № КУВИ-001/2025-176976283			
Кадастровый номер:		76:15:011823:222	
11	Сведения о невозможности государственной регистрации перехода, прекращения, ограничения права на земельный участок из земель сельскохозяйственного назначения:	данные отсутствуют	

полное наименование должности	 ДОКУМЕНТ ПОДПИСАН ЭЛЕКТРОННОЙ ПОДПИСЬЮ Сертификат: 009F0BD5C181A023B64597F1E2579BEFB50 Владелец: ФЕДЕРАЛЬНАЯ СЛУЖБА ГОСУДАРСТВЕННОЙ РЕГИСТРАЦИИ, КАДАСТРА И КАРТОГРАФИИ Действителен с 02.08.2024 по 26.10.2025	инициалы, фамилия

Выписка из Единого государственного реестра недвижимости об объекте недвижимости
Описание местоположения земельного участка

Земельный участок			
вид объекта недвижимости			
Лист № 1 раздела 3	Всего листов раздела 3: 1	Всего разделов: 8	Всего листов выписки: 22
18.09.2025г. № КУВИ-001/2025-176976283			
Кадастровый номер:		76:15:011823:222	




полное наименование должности	 ДОКУМЕНТ ПОДПИСАН ЭЛЕКТРОННОЙ ПОДПИСЬЮ Сертификат: 009F0BDC181A023B64597F1E2579BEFB50 Владелец: ФЕДЕРАЛЬНАЯ СЛУЖБА ГОСУДАРСТВЕННОЙ РЕГИСТРАЦИИ, КАДАСТРА И КАРТОГРАФИИ Действителен с 02.08.2024 по 26.10.2025	инициалы, фамилия

Выписка из Единого государственного реестра недвижимости об объекте недвижимости
Описание местоположения земельного участка


Земельный участок			
вид объекта недвижимости			
Лист № 1 раздела 3.1		Всего листов раздела 3.1: 6	Всего разделов: 8
Всего листов выписки: 22			
18.09.2025г. № КУВИ-001/2025-176976283			
Кадастровый номер:		76:15:011823:222	

Описание местоположения границ земельного участка							
№ п/п	Номер точки		Дирекционный угол	Горизонтальное проложение, м	Описание закрепления на местности	Кадастровые номера смежных участков	Сведения об адресах правообладателей смежных земельных участков
	начальная	конечная					
1	2	3	4	5	6	7	8
1	1.1.1	1.1.2	18°15.9'	2.14	данные отсутствуют	данные отсутствуют	данные отсутствуют
2	1.1.2	1.1.3	17°20.2'	7.92	данные отсутствуют	данные отсутствуют	данные отсутствуют
3	1.1.3	1.1.4	17°37.1'	54.15	данные отсутствуют	данные отсутствуют	данные отсутствуют
4	1.1.4	1.1.5	39°28.9'	8.6	данные отсутствуют	76:15:000000:1439(4)	адрес отсутствует
5	1.1.5	1.1.6	69°28.4'	6.67	данные отсутствуют	76:15:000000:1439(4)	адрес отсутствует
6	1.1.6	1.1.7	95°42.2'	7.85	данные отсутствуют	76:15:000000:1439(4)	адрес отсутствует
7	1.1.7	1.1.8	110°33.2'	30.02	данные отсутствуют	76:15:000000:1439(4)	адрес отсутствует
8	1.1.8	1.1.9	112°53.0'	50.35	данные отсутствуют	76:15:000000:1439(4)	адрес отсутствует
9	1.1.9	1.1.10	34°32.5'	20.88	данные отсутствуют	76:15:000000:1439(4)	адрес отсутствует
10	1.1.10	1.1.11	83°35.0'	60.4	данные отсутствуют	76:15:000000:1439(4)	адрес отсутствует
11	1.1.11	1.1.12	51°42.5'	38.2	данные отсутствуют	76:15:000000:1439(4)	адрес отсутствует
12	1.1.12	1.1.13	102°1.8'	46.06	данные отсутствуют	76:15:000000:1439(4)	адрес отсутствует
13	1.1.13	1.1.14	20°13.7'	16.98	данные отсутствуют	76:15:000000:1439(4)	адрес отсутствует
14	1.1.14	1.1.15	85°42.2'	26.42	данные отсутствуют	76:15:000000:1439(4)	адрес отсутствует
15	1.1.15	1.1.16	42°19.9'	27.49	данные отсутствуют	76:15:000000:1439(4)	адрес отсутствует
16	1.1.16	1.1.17	111°32.9'	10.13	данные отсутствуют	76:15:000000:1439(4)	адрес отсутствует
17	1.1.17	1.1.18	168°4.4'	15.87	данные отсутствуют	76:15:000000:1439(4)	адрес отсутствует
18	1.1.18	1.1.19	94°29.5'	41	данные отсутствуют	76:15:000000:1439(4)	адрес отсутствует
19	1.1.19	1.1.20	182°8.2'	48.3	данные отсутствуют	данные отсутствуют	данные отсутствуют
20	1.1.20	1.1.21	90°0.0'	28.02	данные отсутствуют	данные отсутствуют	данные отсутствуют
21	1.1.21	1.1.22	90°0.0'	10.64	данные отсутствуют	данные отсутствуют	данные отсутствуют
22	1.1.22	1.1.23	83°54.0'	41.12	данные отсутствуют	данные отсутствуют	данные отсутствуют

полное наименование должности		ДОКУМЕНТ ПОДПИСАН
		ЭЛЕКТРОННОЙ ПОДПИСЬЮ
	Сертификат: 009F0BDC181A023B64597FE2579BEFB50	
	Владелец: ФЕДЕРАЛЬНАЯ СЛУЖБА ГОСУДАРСТВЕННОЙ РЕГИСТРАЦИИ, КАДАСТРА И КАРТОГРАФИИ	
	Действителен: с 02.08.2024 по 26.10.2025	инициалы, фамилия


Земельный участок			
вид объекта недвижимости			
Лист № 2 раздела 3.1	Всего листов раздела 3.1: 6	Всего разделов: 8	Всего листов выписки: 22
18.09.2025г. № КУВИ-001/2025-176976283			
Кадастровый номер:		76:15:011823:222	

1	2	3	4	5	6	7	8
23	1.1.23	1.1.24	83°52.9'	10.32	данные отсутствуют	данные отсутствуют	данные отсутствуют
24	1.1.24	1.1.25	354°34.0'	32.95	данные отсутствуют	данные отсутствуют	данные отсутствуют
25	1.1.25	1.1.26	260°48.5'	39.38	данные отсутствуют	данные отсутствуют	данные отсутствуют
26	1.1.26	1.1.27	7°1.4'	18.97	данные отсутствуют	данные отсутствуют	данные отсутствуют
27	1.1.27	1.1.28	357°1.8'	32.42	данные отсутствуют	данные отсутствуют	данные отсутствуют
28	1.1.28	1.1.29	354°37.3'	27.63	данные отсутствуют	данные отсутствуют	данные отсутствуют
29	1.1.29	1.1.30	347°25.3'	132.62	данные отсутствуют	данные отсутствуют	данные отсутствуют
30	1.1.30	1.1.31	358°1.7'	11.34	данные отсутствуют	данные отсутствуют	данные отсутствуют
31	1.1.31	1.1.32	11°20.3'	11.95	данные отсутствуют	данные отсутствуют	данные отсутствуют
32	1.1.32	1.1.33	28°22.6'	8.21	данные отсутствуют	данные отсутствуют	данные отсутствуют
33	1.1.33	1.1.34	48°53.9'	12.17	данные отсутствуют	данные отсутствуют	данные отсутствуют
34	1.1.34	1.1.35	61°31.2'	130.61	данные отсутствуют	76:15:000000:1439(4)	адрес отсутствует
35	1.1.35	1.1.36	80°33.2'	11.88	данные отсутствуют	данные отсутствуют	данные отсутствуют
36	1.1.36	1.1.37	96°18.2'	8.83	данные отсутствуют	данные отсутствуют	данные отсутствуют
37	1.1.37	1.1.38	129°48.8'	9.15	данные отсутствуют	данные отсутствуют	данные отсутствуют
38	1.1.38	1.1.39	147°28.0'	193.14	данные отсутствуют	данные отсутствуют	данные отсутствуют
39	1.1.39	1.1.40	163°24.4'	103.9	данные отсутствуют	данные отсутствуют	данные отсутствуют
40	1.1.40	1.1.41	177°17.5'	54.6	данные отсутствуют	данные отсутствуют	данные отсутствуют
41	1.1.41	1.1.42	196°4.7'	13.54	данные отсутствуют	данные отсутствуют	данные отсутствуют
42	1.1.42	1.1.43	212°12.6'	12.46	данные отсутствуют	данные отсутствуют	данные отсутствуют
43	1.1.43	1.1.44	246°52.6'	56.68	данные отсутствуют	данные отсутствуют	данные отсутствуют
44	1.1.44	1.1.45	254°38.1'	200.86	данные отсутствуют	данные отсутствуют	данные отсутствуют
45	1.1.45	1.1.46	267°6.5'	20.42	данные отсутствуют	данные отсутствуют	данные отсутствуют
46	1.1.46	1.1.47	267°5.9'	21.34	данные отсутствуют	данные отсутствуют	данные отсутствуют
47	1.1.47	1.1.48	266°19.0'	7.94	данные отсутствуют	данные отсутствуют	данные отсутствуют
48	1.1.48	1.1.49	256°54.4'	25.82	данные отсутствуют	данные отсутствуют	данные отсутствуют
49	1.1.49	1.1.50	249°18.8'	27.12	данные отсутствуют	данные отсутствуют	данные отсутствуют
50	1.1.50	1.1.51	230°22.3'	14.5	данные отсутствуют	76:15:000000:50	данные отсутствуют
51	1.1.51	1.1.52	220°58.2'	20.73	данные отсутствуют	данные отсутствуют	данные отсутствуют

полное наименование должности		ДОКУМЕНТ ПОДПИСАН		
		ЭЛЕКТРОННОЙ ПОДПИСЬЮ		
	Сертификат: 009F0BDC181A023B64597F1E2579BEFB50			
	Владелец: ФЕДЕРАЛЬНАЯ СЛУЖБА ГОСУДАРСТВЕННОЙ			инициалы, фамилия
	РЕГИСТРАЦИИ, КАДАСТРА И КАРТОГРАФИИ			
	Действителен: с 02.08.2024 по 26.10.2025			


Земельный участок			
вид объекта недвижимости			
Лист № 3 раздела 3.1	Всего листов раздела 3.1: 6	Всего разделов: 8	Всего листов выписки: 22
18.09.2025г. № КУВИ-001/2025-176976283			
Кадастровый номер:		76:15:011823:222	

1	2	3	4	5	6	7	8
52	1.1.52	1.1.53	201°43.9'	45.27	данные отсутствуют	данные отсутствуют	данные отсутствуют
53	1.1.53	1.1.54	201°43.8'	92.48	данные отсутствуют	данные отсутствуют	данные отсутствуют
54	1.1.54	1.1.55	200°10.8'	202.6	данные отсутствуют	данные отсутствуют	данные отсутствуют
55	1.1.55	1.1.56	333°26.7'	26.19	данные отсутствуют	76:15:000000:1439(2)	адрес отсутствует
56	1.1.56	1.1.57	335°29.5'	38.62	данные отсутствуют	76:15:000000:1439(2)	адрес отсутствует
57	1.1.57	1.1.58	342°51.5'	38.41	данные отсутствуют	76:15:000000:1439(2)	адрес отсутствует
58	1.1.58	1.1.59	325°56.0'	16.03	данные отсутствуют	76:15:000000:1439(2)	адрес отсутствует
59	1.1.59	1.1.60	314°2.8'	33.14	данные отсутствуют	76:15:000000:1439(2)	адрес отсутствует
60	1.1.60	1.1.61	335°33.5'	47.18	данные отсутствуют	76:15:000000:1439(2)	адрес отсутствует
61	1.1.61	1.1.62	4°24.9'	26.24	данные отсутствуют	76:15:000000:1439(2)	адрес отсутствует
62	1.1.62	1.1.63	320°29.5'	35.84	данные отсутствуют	76:15:000000:1439(2)	адрес отсутствует
63	1.1.63	1.1.64	302°49.6'	17.67	данные отсутствуют	76:15:000000:1439(2)	адрес отсутствует
64	1.1.64	1.1.65	248°54.4'	14.73	данные отсутствуют	76:15:000000:1439(2)	адрес отсутствует
65	1.1.65	1.1.66	270°52.6'	31.36	данные отсутствуют	данные отсутствуют	данные отсутствуют
66	1.1.66	1.1.67	294°52.5'	30.03	данные отсутствуют	данные отсутствуют	данные отсутствуют
67	1.1.67	1.1.68	302°33.7'	24.79	данные отсутствуют	данные отсутствуют	данные отсутствуют
68	1.1.68	1.1.69	22°27.8'	71.97	данные отсутствуют	данные отсутствуют	данные отсутствуют
69	1.1.69	1.1.70	115°24.6'	39.06	данные отсутствуют	данные отсутствуют	данные отсутствуют
70	1.1.70	1.1.71	21°48.4'	23.77	данные отсутствуют	данные отсутствуют	данные отсутствуют
71	1.1.71	1.1.72	294°36.5'	27.52	данные отсутствуют	данные отсутствуют	данные отсутствуют
72	1.1.72	1.1.73	21°39.8'	23.87	данные отсутствуют	данные отсутствуют	данные отсутствуют
73	1.1.73	1.1.74	24°6.7'	19.02	данные отсутствуют	данные отсутствуют	данные отсутствуют
74	1.1.74	1.1.75	23°51.4'	6.06	данные отсутствуют	данные отсутствуют	данные отсутствуют
75	1.1.75	1.1.1	298°16.8'	18.97	данные отсутствуют	данные отсутствуют	данные отсутствуют
76	1.2.76	1.2.77	175°52.9'	3.76	данные отсутствуют	76:15:000000:584(32)	данные отсутствуют
77	1.2.77	1.2.78	85°48.4'	3.01	данные отсутствуют	76:15:000000:584(32)	данные отсутствуют
78	1.2.78	1.2.79	355°43.8'	3.76	данные отсутствуют	76:15:000000:584(32)	данные отсутствуют
79	1.2.79	1.2.76	265°47.5'	3	данные отсутствуют	76:15:000000:584(32)	данные отсутствуют
80	1.3.80	1.3.81	71°11.8'	5.89	данные отсутствуют	76:15:000000:584(22)	данные отсутствуют

полное наименование должности	<div><div></div><div>ДОКУМЕНТ ПОДПИСАН ЭЛЕКТРОННОЙ ПОДПИСЬЮ</div><div>Сертификат: 009F0BDC181A023B64597F1E2579BEFB50</div><div>Владелец: ФЕДЕРАЛЬНАЯ СЛУЖБА ГОСУДАРСТВЕННОЙ РЕГИСТРАЦИИ, КАДАСТРА И КАРТОГРАФИИ</div><div>Действителен: с 02.08.2024 по 26.10.2025</div></div>	инициалы, фамилия


Земельный участок			
вид объекта недвижимости			
Лист № 4 раздела 3.1	Всего листов раздела 3.1: 6	Всего разделов: 8	Всего листов выписки: 22
18.09.2025г. № КУВИ-001/2025-176976283			
Кадастровый номер:		76:15:011823:222	

1	2	3	4	5	6	7	8
81	1.3.81	1.3.82	341°23.0'	1	данные отсутствуют	76:15:000000:584(22)	данные отсутствуют
82	1.3.82	1.3.83	251°11.8'	5.89	данные отсутствуют	76:15:000000:584(22)	данные отсутствуют
83	1.3.83	1.3.80	161°23.0'	1	данные отсутствуют	76:15:000000:584(22)	данные отсутствуют
84	1.4.84	1.4.85	300°40.1'	1	данные отсутствуют	76:15:000000:584(47)	данные отсутствуют
85	1.4.85	1.4.86	211°23.5'	5.74	данные отсутствуют	76:15:000000:584(47)	данные отсутствуют
86	1.4.86	1.4.87	121°56.7'	1	данные отсутствуют	76:15:000000:584(47)	данные отсутствуют
87	1.4.87	1.4.84	31°22.4'	5.76	данные отсутствуют	76:15:000000:584(47)	данные отсутствуют
88	1.5.88	1.5.89	208°26.8'	37.2	данные отсутствуют	76:15:011823:8	Ярославская обл, г. Ярославль, ул. Чкалова, д. 78, кв. 37
89	1.5.89	1.5.90	109°2.8'	31.72	данные отсутствуют	76:15:011823:8	Ярославская обл, г. Ярославль, ул. Чкалова, д. 78, кв. 37
90	1.5.90	1.5.91	20°41.9'	35.48	данные отсутствуют	76:15:011823:8	Ярославская обл, г. Ярославль, ул. Чкалова, д. 78, кв. 37
91	1.5.91	1.5.92	20°41.3'	24.85	данные отсутствуют	76:15:011823:8	Ярославская обл, г. Ярославль, ул. Чкалова, д. 78, кв. 37
92	1.5.92	1.5.93	284°6.1'	23.6	данные отсутствуют	76:15:011823:8	Ярославская обл, г. Ярославль, ул. Чкалова, д. 78, кв. 37
93	1.5.93	1.5.88	209°11.8'	21.91	данные отсутствуют	76:15:011823:8	Ярославская обл, г. Ярославль, ул. Чкалова, д. 78, кв. 37
94	1.6.94	1.6.95	192°23.2'	16.92	данные отсутствуют	76:15:011823:9	152322, Ярославская обл, р-н. Тутаевский, д. Малахово, ул. Юности, д. 2; 150062, Ярославская обл, г. Ярославль, ул. Яковлевская 5-я, д. 14, кв. 36
95	1.6.95	1.6.96	192°5.0'	26.27	данные отсутствуют	76:15:011823:9	152322, Ярославская обл, р-н. Тутаевский, д. Малахово, ул. Юности, д. 2; 150062, Ярославская обл, г. Ярославль, ул. Яковлевская 5-я, д. 14, кв. 36
96	1.6.96	1.6.97	109°24.7'	19.86	данные отсутствуют	76:15:011823:9	152322, Ярославская обл, р-н. Тутаевский, д. Малахово, ул. Юности, д. 2; 150062, Ярославская обл, г. Ярославль, ул. Яковлевская 5-я, д. 14, кв. 36
97	1.6.97	1.6.98	42°38.2'	20.23	данные отсутствуют	76:15:011823:9	152322, Ярославская обл, р-н. Тутаевский, д. Малахово, ул. Юности, д. 2; 150062, Ярославская обл, г. Ярославль, ул. Яковлевская 5-я, д. 14, кв. 36

полное наименование должности	 ДОКУМЕНТ ПОДПИСАН ЭЛЕКТРОННОЙ ПОДПИСЬЮ Сертификат: 009F0BDC181A023B64597F1E2579BEFB50 Владелец: ФЕДЕРАЛЬНАЯ СЛУЖБА ГОСУДАРСТВЕННОЙ РЕГИСТРАЦИИ, КАДАСТРА И КАРТОГРАФИИ Действителен: с 02.08.2024 по 26.10.2025	инициалы, фамилия


Земельный участок			
вид объекта недвижимости			
Лист № 5 раздела 3.1	Всего листов раздела 3.1: 6	Всего разделов: 8	Всего листов выписки: 22
18.09.2025г. № КУВИ-001/2025-176976283			
Кадастровый номер:		76:15:011823:222	

98	1.6.98	1.6.99	23°0.4'	12.1	данные отсутствуют	76:15:011823:9	152322, Ярославская обл, р-н. Тутаевский, д. Малахово, ул. Юности, д. 2; 150062, Ярославская обл, г. Ярославль, ул. Яковлевская 5-я, д. 14, кв. 36
99	1.6.99	1.6.100	22°39.2'	11.87	данные отсутствуют	76:15:011823:9	152322, Ярославская обл, р-н. Тутаевский, д. Малахово, ул. Юности, д. 2; 150062, Ярославская обл, г. Ярославль, ул. Яковлевская 5-я, д. 14, кв. 36
100	1.6.100	1.6.94	289°58.6'	34.69	данные отсутствуют	76:15:011823:9	152322, Ярославская обл, р-н. Тутаевский, д. Малахово, ул. Юности, д. 2; 150062, Ярославская обл, г. Ярославль, ул. Яковлевская 5-я, д. 14, кв. 36
101	1.7.101	1.7.102	192°1.3'	9.31	данные отсутствуют	76:15:011823:11	обл Ярославская, Ярославский район, п.Ивняки, ул.Центральная, д.1, кв.175
102	1.7.102	1.7.103	273°23.9'	16.2	данные отсутствуют	76:15:011823:11	обл Ярославская, Ярославский район, п.Ивняки, ул.Центральная, д.1, кв.175
103	1.7.103	1.7.104	200°55.3'	19.46	данные отсутствуют	76:15:011823:11	обл Ярославская, Ярославский район, п.Ивняки, ул.Центральная, д.1, кв.175
104	1.7.104	1.7.105	156°3.4'	6.16	данные отсутствуют	76:15:011823:11	обл Ярославская, Ярославский район, п.Ивняки, ул.Центральная, д.1, кв.175
105	1.7.105	1.7.106	103°41.1'	45.52	данные отсутствуют	76:15:011823:11	обл Ярославская, Ярославский район, п.Ивняки, ул.Центральная, д.1, кв.175
106	1.7.106	1.7.107	19°49.9'	38.41	данные отсутствуют	76:15:011823:11	обл Ярославская, Ярославский район, п.Ивняки, ул.Центральная, д.1, кв.175
107	1.7.107	1.7.101	280°46.1'	35.32	данные отсутствуют	76:15:011823:11	обл Ярославская, Ярославский район, п.Ивняки, ул.Центральная, д.1, кв.175
108	1.8.108	1.8.109	151°4.9'	43.47	данные отсутствуют	76:15:011823:10	адрес отсутствует
109	1.8.109	1.8.110	36°36.1'	32.77	данные отсутствуют	76:15:011823:10	адрес отсутствует
110	1.8.110	1.8.111	284°14.6'	6.71	данные отсутствуют	76:15:011823:10	адрес отсутствует
111	1.8.111	1.8.112	18°3.0'	25.4	данные отсутствуют	76:15:011823:10	адрес отсутствует
112	1.8.112	1.8.113	287°53.7'	35.93	данные отсутствуют	76:15:011823:10	адрес отсутствует
113	1.8.113	1.8.108	197°8.3'	26.27	данные отсутствуют	76:15:011823:10	адрес отсутствует
114	1.9.114	1.9.115	209°23.3'	1	данные отсутствуют	76:15:000000:584(48)	данные отсутствуют
115	1.9.115	1.9.116	119°6.6'	1.01	данные отсутствуют	76:15:000000:584(48)	данные отсутствуют
116	1.9.116	1.9.117	29°23.3'	1	данные отсутствуют	76:15:000000:584(48)	данные отсутствуют
117	1.9.117	1.9.114	299°6.6'	1.01	данные отсутствуют	76:15:000000:584(48)	данные отсутствуют

полное наименование должности	 ДОКУМЕНТ ПОДПИСАН ЭЛЕКТРОННОЙ ПОДПИСЬЮ Сертификат: 009F0BDC181A023B64597F1E2579BEFB50 Владелец: ФЕДЕРАЛЬНАЯ СЛУЖБА ГОСУДАРСТВЕННОЙ РЕГИСТРАЦИИ, КАДАСТРА И КАРТОГРАФИИ Действителен: с 02.08.2024 по 26.10.2025	инициалы, фамилия

Земельный участок			
вид объекта недвижимости			
Лист № 6 раздела 3.1	Всего листов раздела 3.1: 6	Всего разделов: 8	Всего листов выписки: 22
18.09.2025г. № КУВИ-001/2025-176976283			
Кадастровый номер:		76:15:011823:222	


1	2	3	4	5	6	7	8
118	1.10.118	1.10.119	209°23.3'	1	данные отсутствуют	76:15:000000:584(12)	данные отсутствуют
119	1.10.119	1.10.120	119°6.6'	1.01	данные отсутствуют	76:15:000000:584(12)	данные отсутствуют
120	1.10.120	1.10.121	28°36.6'	1	данные отсутствуют	76:15:000000:584(12)	данные отсутствуют
121	1.10.121	1.10.118	298°53.2'	0.99	данные отсутствуют	76:15:000000:584(12)	данные отсутствуют
122	1.11.122	1.11.123	208°53.2'	0.99	данные отсутствуют	76:15:000000:584(42)	данные отсутствуют
123	1.11.123	1.11.124	119°23.3'	1	данные отсутствуют	76:15:000000:584(42)	данные отсутствуют
124	1.11.124	1.11.125	29°6.6'	1.01	данные отсутствуют	76:15:000000:584(42)	данные отсутствуют
125	1.11.125	1.11.126	298°36.6'	1	данные отсутствуют	76:15:000000:584(42)	данные отсутствуют
126	1.12.126	1.12.127	209°23.3'	1	данные отсутствуют	76:15:000000:584(21)	данные отсутствуют
127	1.12.127	1.12.128	119°40.4'	0.99	данные отсутствуют	76:15:000000:584(21)	данные отсутствуют
128	1.12.128	1.12.129	29°53.2'	1	данные отсутствуют	76:15:000000:584(21)	данные отсутствуют
129	1.12.129	1.12.126	299°23.3'	1	данные отсутствуют	76:15:000000:584(21)	данные отсутствуют

полное наименование должности	 ДОКУМЕНТ ПОДПИСАН ЭЛЕКТРОННОЙ ПОДПИСЬЮ Сертификат: 009F0BDC181A023B64597F1E2579BEFB50 Владелец: ФЕДЕРАЛЬНАЯ СЛУЖБА ГОСУДАРСТВЕННОЙ РЕГИСТРАЦИИ, КАДАСТРА И КАРТОГРАФИИ Действителен с 02.08.2024 по 26.10.2025	инициалы, фамилия

Выписка из Единого государственного реестра недвижимости об объекте недвижимости
Описание местоположения земельного участка


Земельный участок			
вид объекта недвижимости			
Лист № 1 раздела 3.2	Всего листов раздела 3.2: 6	Всего разделов: 8	Всего листов выписки: 22
18.09.2025г. № КУВИ-001/2025-176976283			
Кадастровый номер:		76:15:011823:222	

Сведения о характерных точках границы земельного участка				
Система координат МСК-76, зона I				
Номер точки	Координаты, м		Описание закрепления на местности	Средняя квадратичная погрешность определения координат характерных точек границ земельного участка, м
	X	Y		
1	2	3	4	5
1	402214.08	1326471.01	-	0.1
2	402205.09	1326487.72	-	0.1
3	402199.55	1326485.27	-	0.1
4	402182.19	1326477.5	-	0.1
5	402160.01	1326468.69	-	0.1
6	402148.55	1326493.71	-	0.1
7	402126.48	1326484.88	-	0.1
8	402143.24	1326449.6	-	0.1
9	402076.73	1326422.1	-	0.1
10	402063.39	1326442.99	-	0.1
11	402050.76	1326470.23	-	0.1
12	402050.28	1326501.59	-	0.1
13	402055.58	1326515.33	-	0.1
14	402046	1326530.18	-	0.1
15	402018.35	1326552.98	-	0.1
16	401992.19	1326550.96	-	0.1
17	401949.24	1326570.48	-	0.1
18	401926.2	1326594.3	-	0.1
19	401912.92	1326603.28	-	0.1
20	401876.22	1326614.6	-	0.1
21	401841.08	1326630.62	-	0.1
22	401817.65	1326642.33	-	0.1

полное наименование должности		<div><div><div>ДОКУМЕНТ ПОДПИСАН ЭЛЕКТРОННОЙ ПОДПИСЬЮ</div><div>Сертификат: 009F0BDC181A023B64597F1E2579BEFB50 Владелец: ФЕДЕРАЛЬНАЯ СЛУЖБА ГОСУДАРСТВЕННОЙ РЕГИСТРАЦИИ, КАДАСТРА И КАРТОГРАФИИ Действителен с 02.08.2024 по 26.10.2025</div></div></div>	
		инициалы, фамилия	


Земельный участок			
вид объекта недвижимости			
Лист № 2 раздела 3.2	Всего листов раздела 3.2: 6	Всего разделов: 8	Всего листов выписки: 22
18.09.2025г. № КУВИ-001/2025-176976283			
Кадастровый номер:		76:15:011823:222	

1	2	3	4	5
23	402007.81	1326712.22	-	0.1
24	402093.72	1326746.46	-	0.1
25	402135.77	1326763.22	-	0.1
26	402151.42	1326776.81	-	0.1
27	402160.67	1326787.98	-	0.1
28	402170.25	1326813.35	-	0.1
29	402176.1	1326838.5	-	0.1
30	402176.61	1326846.42	-	0.1
31	402177.69	1326867.73	-	0.1
32	402178.72	1326888.12	-	0.1
33	402231.94	1327081.8	-	0.1
34	402254.2	1327133.93	-	0.1
35	402264.74	1327140.57	-	0.1
36	402277.75	1327144.32	-	0.1
37	402332.29	1327141.74	-	0.1
38	402431.86	1327112.07	-	0.1
39	402594.69	1327008.2	-	0.1
40	402600.55	1327001.17	-	0.1
41	402601.52	1326992.39	-	0.1
42	402599.57	1326980.67	-	0.1
43	402537.29	1326865.87	-	0.1
44	402529.29	1326856.7	-	0.1
45	402522.07	1326852.8	-	0.1
46	402510.35	1326850.45	-	0.1
47	402499.02	1326850.84	-	0.1
48	402369.58	1326879.72	-	0.1
49	402342.07	1326882.31	-	0.1
50	402309.69	1326883.99	-	0.1
51	402290.86	1326881.67	-	0.1

полное наименование должности		ДОКУМЕНТ ПОДПИСАН ЭЛЕКТРОННОЙ ПОДПИСЬЮ	инициалы, фамилия
	Сертификат: 009F0BDC181A023B64597F1E2579BEFB50		
	Владелец: ФЕДЕРАЛЬНАЯ СЛУЖБА ГОСУДАРСТВЕННОЙ РЕГИСТРАЦИИ, КАДАСТРА И КАРТОГРАФИИ Действителен с 02.08.2024 по 26.10.2025		


Земельный участок			
вид объекта недвижимости			
Лист № 3 раздела 3.2	Всего листов раздела 3.2: 6	Всего разделов: 8	Всего листов выписки: 22
18.09.2025г. № КУВИ-001/2025-176976283			
Кадастровый номер:		76:15:011823:222	

1	2	3	4	5
52	402297.15	1326920.54	-	0.1
53	402264.35	1326923.66	-	0.1
54	402263.25	1326913.4	-	0.1
55	402258.88	1326872.51	-	0.1
56	402258.88	1326861.87	-	0.1
57	402258.88	1326833.85	-	0.1
58	402307.15	1326835.65	-	0.1
59	402310.36	1326794.78	-	0.1
60	402325.89	1326791.5	-	0.1
61	402329.61	1326782.08	-	0.1
62	402309.29	1326763.57	-	0.1
63	402307.31	1326737.22	-	0.1
64	402291.38	1326731.35	-	0.1
65	402300.98	1326686.3	-	0.1
66	402277.31	1326656.32	-	0.1
67	402270.56	1326596.3	-	0.1
68	402253.36	1326584.46	-	0.1
69	402272.94	1326538.07	-	0.1
70	402283.48	1326509.96	-	0.1
71	402284.26	1326502.15	-	0.1
72	402281.92	1326495.9	-	0.1
73	402275.28	1326490.43	-	0.1
74	402223.67	1326474.04	-	0.1
75	402216.11	1326471.68	-	0.1
1	402214.08	1326471.01	-	0.1
1	402259.43	1326803.75	-	0.1
2	402259.65	1326806.74	-	0.1
3	402255.9	1326807.02	-	0.1
4	402255.68	1326804.02	-	0.1

полное наименование должности		ДОКУМЕНТ ПОДПИСАН	инициалы, фамилия
		ЭЛЕКТРОННОЙ ПОДПИСЬЮ	
	Сертификат: 009F0BDC181A023B64597FE2579BEFB50 Владелец: ФЕДЕРАЛЬНАЯ СЛУЖБА ГОСУДАРСТВЕННОЙ РЕГИСТРАЦИИ, КАДАСТРА И КАРТОГРАФИИ Действителен: с 02.08.2024 по 26.10.2025		


Земельный участок			
вид объекта недвижимости			
Лист № 4 раздела 3.2	Всего листов раздела 3.2: 6	Всего разделов: 8	Всего листов выписки: 22
18.09.2025г. № КУВИ-001/2025-176976283			
Кадастровый номер:		76:15:011823:222	

1	2	3	4	5
1	402259.43	1326803.75	-	0.1
1	402258.71	1326815.36	-	0.1
2	402259.66	1326815.04	-	0.1
3	402261.56	1326820.62	-	0.1
4	402260.61	1326820.94	-	0.1
1	402258.71	1326815.36	-	0.1
1	402273.5	1326833.8	-	0.1
2	402268.58	1326830.8	-	0.1
3	402269.11	1326829.95	-	0.1
4	402274.01	1326832.94	-	0.1
1	402273.5	1326833.8	-	0.1
1	402271.78	1326697.37	-	0.1
2	402290.91	1326708.06	-	0.1
3	402285.16	1326730.95	-	0.1
4	402261.91	1326722.17	-	0.1
5	402228.72	1326709.63	-	0.1
6	402239.07	1326679.65	-	0.1
1	402271.78	1326697.37	-	0.1
1	402249.38	1326627.78	-	0.1
2	402237.53	1326660.38	-	0.1
3	402226.58	1326655.81	-	0.1
4	402215.44	1326651.08	-	0.1
5	402200.56	1326637.38	-	0.1
6	402207.16	1326618.65	-	0.1
7	402232.85	1326624.15	-	0.1
1	402249.38	1326627.78	-	0.1
1	402158.65	1326633.66	-	0.1
2	402152.05	1326668.36	-	0.1
3	402115.92	1326655.33	-	0.1


полное наименование должности	 ДОКУМЕНТ ПОДПИСАН ЭЛЕКТРОННОЙ ПОДПИСЬЮ Сертификат: 009F0BDC181A023B64597F1E2579BEFB50 Владелец: ФЕДЕРАЛЬНАЯ СЛУЖБА ГОСУДАРСТВЕННОЙ РЕГИСТРАЦИИ, КАДАСТРА И КАРТОГРАФИИ Действителен с 02.08.2024 по 26.10.2025	инициалы, фамилия

Земельный участок			
вид объекта недвижимости			
Лист № 5 раздела 3.2	Всего листов раздела 3.2: 6	Всего разделов: 8	Всего листов выписки: 22
18.09.2025г. № КУВИ-001/2025-176976283			
Кадастровый номер:		76:15:011823:222	

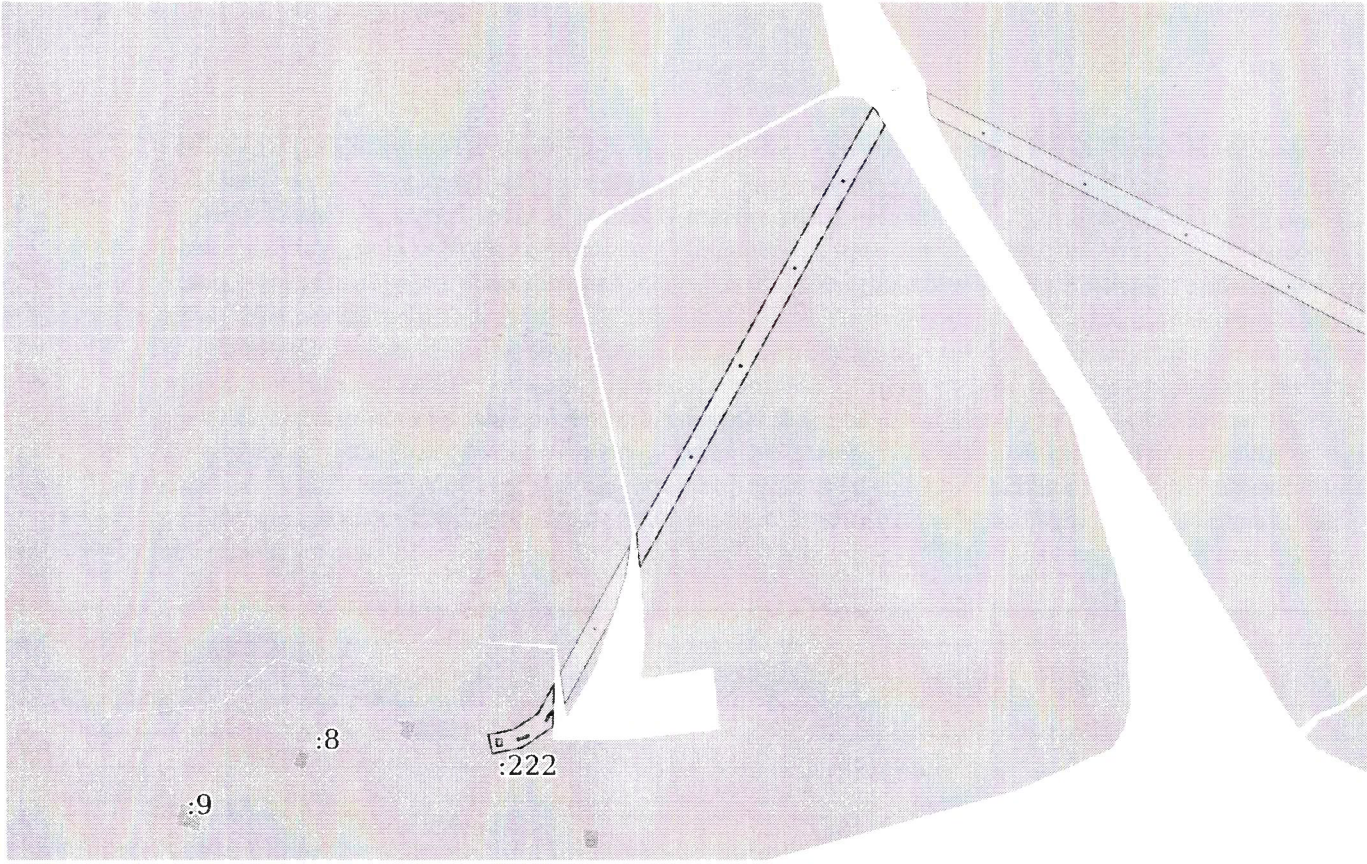
1	2	3	4	5
4	402126.69	1326611.1	-	0.1
5	402132.32	1326608.6	-	0.1
6	402150.5	1326615.55	-	0.1
7	402149.54	1326631.72	-	0.1
1	402158.65	1326633.66	-	0.1
1	402150.15	1326522.4	-	0.1
2	402175.25	1326530.14	-	0.1
3	402164.21	1326564.33	-	0.1
4	402140.06	1326556.46	-	0.1
5	402138.41	1326562.96	-	0.1
6	402112.1	1326543.42	-	0.1
1	402150.15	1326522.4	-	0.1
1	402510.12	1326965	-	0.1
2	402509.63	1326965.88	-	0.1
3	402508.76	1326965.39	-	0.1
4	402509.25	1326964.51	-	0.1
1	402510.12	1326965	-	0.1
1	402410.18	1326908.9	-	0.1
2	402409.7	1326909.77	-	0.1
3	402408.82	1326909.29	-	0.1
4	402409.31	1326908.41	-	0.1
1	402410.18	1326908.9	-	0.1
1	402458.29	1326935.85	-	0.1
2	402457.81	1326936.73	-	0.1
3	402456.93	1326936.24	-	0.1
4	402457.42	1326935.37	-	0.1
1	402458.29	1326935.85	-	0.1
1	402556.75	1326991.13	-	0.1
2	402556.26	1326992	-	0.1


полное наименование должности	 ДОКУМЕНТ ПОДПИСАН ЭЛЕКТРОННОЙ ПОДПИСЬЮ Сертификат: 009F0BDC181A023B64597F1E2579BEFB50 Владелец: ФЕДЕРАЛЬНАЯ СЛУЖБА ГОСУДАРСТВЕННОЙ РЕГИСТРАЦИИ, КАДАСТРА И КАРТОГРАФИИ Действителен с 02.08.2024 по 26.10.2025	инициалы, фамилия

Земельный участок			
вид объекта недвижимости			
Лист № 6 раздела 3.2	Всего листов раздела 3.2: 6	Всего разделов: 8	Всего листов выписки: 22
18.09.2025г. № КУВИ-001/2025-176976283			
Кадастровый номер:		76:15:011823:222	
1	2	3	4
3	402555.39	1326991.5	-
4	402555.88	1326990.64	-
1	402556.75	1326991.13	-

		ДОКУМЕНТ ПОДПИСАН ЭЛЕКТРОННОЙ ПОДПИСЬЮ		
Сертификат: 009F0BDC181A023B64597F1E2579BEFB50				
Владелец: ФЕДЕРАЛЬНАЯ СЛУЖБА ГОСУДАРСТВЕННОЙ РЕГИСТРАЦИИ, КАДАСТРА И КАРТОГРАФИИ				
Действителен: с 02.08.2024 по 26.10.2025				
полное наименование должности				инициалы, фамилия


Выписка из Единого государственного реестра недвижимости об объекте недвижимости
Сведения о частях земельного участка

Земельный участок			
вид объекта недвижимости			
Лист № 1 раздела 4	Всего листов раздела 4: 1	Всего разделов: 8	Всего листов выписки: 22
18.09.2025г. № КУВИ-001/2025-176976283			
Кадастровый номер:		76:15:011823:222	
План (чертеж, схема) части земельного участка		Учетный номер части: 76:15:011823:222/1	
			
Масштаб 1:4000		Условные обозначения:	

полное наименование должности	 ДОКУМЕНТ ПОДПИСАН ЭЛЕКТРОННОЙ ПОДПИСЬЮ Сертификат: 009F0BDC181A023B64597F1E2579BEFB50 Владелец: ФЕДЕРАЛЬНАЯ СЛУЖБА ГОСУДАРСТВЕННОЙ РЕГИСТРАЦИИ, КАДАСТРА И КАРТОГРАФИИ Действителен: с 02.08.2024 по 26.10.2025	инициалы, фамилия

Выписка из Единого государственного реестра недвижимости об объекте недвижимости
Сведения о частях земельного участка


Земельный участок			
вид объекта недвижимости			
Лист № 1 раздела 4.1	Всего листов раздела 4.1: 1	Всего разделов: 8	Всего листов выписки: 22
18.09.2025г. № КУВИ-001/2025-176976283			
Кадастровый номер:		76:15:011823:222	
Учетный номер части	Площадь, м2	Содержание ограничения в использовании или ограничения права на объект недвижимости или обременения объекта недвижимости	
1	2	3	
76:15:011823:222/1	3120	76:15-6.16	
	Весь	вид ограничения (обременения): ограничения прав на земельный участок, предусмотренные статьей 56 Земельного кодекса Российской Федерации; Срок действия: не установлен; реквизиты документа-основания: постановление Правительства Российской Федерации от 24.02.2009 № 160 выдан: Правительство РФ; постановление Правительства Российской Федерации от 26.08.2013 № 736 выдан: Правительство РФ; договор субподряда на оказание услуг по проведению кадастрового учета объектов недвижимости и территориальному землеустройству от 14.01.2014 № 67-14/13Я выдан: ООО "Рынок земли" и ООО "Центр кадастровых услуг"; кадастровый план территории от 15.08.2014 № 7600/301/2014-194269 выдан: ФГБУ "ФКП Росреестра" по Ярославской области; постановление Правительства Российской Федерации от 24.02.2009 № 160 выдан: Правительство РФ; карта (план) объекта землеустройства от 28.08.2014 № б/н выдан: Общество с ограниченной ответственностью "Центр кадастровых услуг"; Содержание ограничения (обременения): Ограничения изложены в Постановлении Правительства РФ "О порядке установления охранных зон объектов электросетевого хозяйства и особых условий использования земельных участков, расположенных в границах таких зон" №160 от 24 февраля 2009г.; Реестровый номер границы: 76:15-6.16; Вид объекта реестра границ: Зона с особыми условиями использования территории; Вид зоны по документу: Охранная зона ВЛ-10кВ "Ф.3 ПС Ватолино"; Тип зоны: Охранная зона инженерных коммуникаций; Номер: 1	

полное наименование должности	<div><div></div><div>ДОКУМЕНТ ПОДПИСАН ЭЛЕКТРОННОЙ ПОДПИСЬЮ</div><div>Сертификат: 009F0BDC181A023B64597F1E2579BEFB50 Владелец: ФЕДЕРАЛЬНАЯ СЛУЖБА ГОСУДАРСТВЕННОЙ РЕГИСТРАЦИИ, КАДАСТРА И КАРТОГРАФИИ Действителен с 02.08.2024 по 26.10.2025</div></div>		
			инициалы, фамилия

Выписка из Единого государственного реестра недвижимости об объекте недвижимости
Сведения о частях земельного участка


Земельный участок			
вид объекта недвижимости			
Лист № 1 раздела 4.2	Всего листов раздела 4.2: 2	Всего разделов: 8	Всего листов выписки: 22
18.09.2025г. № КУВИ-001/2025-176976283			
Кадастровый номер:		76:15:011823:222	

Сведения о характерных точках границы части (частей) земельного участка				
Учетный номер части: 76:15:011823:222/1				
Система координат МСК-76, зона 1МСК-76, зона 1				
Номер точки	Координаты, м		Описание закрепления на местности	Средняя квадратичная погрешность определения координат характерных точек границ земельного участка, м
	X	Y		
1	2	3	4	5
1	402288.6	1326834.96	-	-
2	402266.22	1326834.12	-	-
3	402265.8	1326833.89	-	-
4	402254.78	1326817.05	-	-
5	402251.67	1326801.55	-	-
6	402261.71	1326799.53	-	-
7	402264.44	1326813.09	-	-
8	402273	1326826.19	-	-
1	402288.6	1326834.96	-	-
1	402259.43	1326803.75	-	-
2	402255.68	1326804.02	-	-
3	402255.9	1326807.02	-	-
4	402259.65	1326806.74	-	-
1	402259.43	1326803.75	-	-
1	402258.71	1326815.36	-	-
2	402260.61	1326820.94	-	-
3	402261.56	1326820.62	-	-
4	402259.66	1326815.04	-	-
1	402258.71	1326815.36	-	-
1	402273.5	1326833.8	-	-
2	402274.01	1326832.94	-	-

полное наименование должности		ДОКУМЕНТ ПОДПИСАН	инициалы, фамилия
		ЭЛЕКТРОННОЙ ПОДПИСЬЮ	
	Сертификат: 009F0BDC181A023B64597FE1E2579BEFB50 Владелец: ФЕДЕРАЛЬНАЯ СЛУЖБА ГОСУДАРСТВЕННОЙ РЕГИСТРАЦИИ, КАДАСТРА И КАРТОГРАФИИ Действителен с 02.08.2024 по 26.10.2025		

Земельный участок			
вид объекта недвижимости			
Лист № 2 раздела 4.2	Всего листов раздела 4.2: 2	Всего разделов: 8	Всего листов выписки: 22
18.09.2025г. № КУВИ-001/2025-176976283			
Кадастровый номер:		76:15:011823:222	

1	2	3	4	5
3	402269.11	1326829.95	-	-
4	402268.58	1326830.8	-	-
1	402273.5	1326833.8	-	-
1	402595.39	1327007.36	-	-
2	402594.69	1327008.2	-	-
3	402585.92	1327013.79	-	-
4	402350.54	1326881.51	-	-
5	402368.45	1326879.83	-	-
1	402595.39	1327007.36	-	-
1	402510.12	1326965	-	-
2	402509.25	1326964.51	-	-
3	402508.76	1326965.39	-	-
4	402509.63	1326965.88	-	-
1	402510.12	1326965	-	-
1	402410.18	1326908.9	-	-
2	402409.31	1326908.41	-	-
3	402408.82	1326909.29	-	-
4	402409.7	1326909.77	-	-
1	402410.18	1326908.9	-	-
1	402458.29	1326935.85	-	-
2	402457.42	1326935.37	-	-
3	402456.93	1326936.24	-	-
4	402457.81	1326936.73	-	-
1	402458.29	1326935.85	-	-
1	402556.75	1326991.13	-	-
2	402555.88	1326990.64	-	-
3	402555.39	1326991.5	-	-
4	402556.26	1326992	-	-
1	402556.75	1326991.13	-	-

полное наименование должности	 ДОКУМЕНТ ПОДПИСАН ЭЛЕКТРОННОЙ ПОДПИСЬЮ Сертификат: 009F0BDC181A023B64597F1E2579BEFB50 Владелец: ФЕДЕРАЛЬНАЯ СЛУЖБА ГОСУДАРСТВЕННОЙ РЕГИСТРАЦИИ, КАДАСТРА И КАРТОГРАФИИ Действителен с 02.08.2024 по 26.10.2025	инициалы, фамилия